



[www.vts-scheldt.net](http://www.vts-scheldt.net)

# aanpassingen website

GNB-infodag,  
22 oktober 2009

Laura van Doorn  
Eva Descamps

## Wijzigingen

Look and feel: conform huisstijl GNB  
meer gebruiksvriendelijk

- lezers + Any Surfer Label A A A

Actualiseren en herschikken inhoud

Online vanaf 22 oktober 2009



- Welkom
- Organisatie ▶
- Verslagen Permanente Cie.
- Schelderadar ▶
- Radarblokinformatie ▶
- Hydro-Meteo
- Wet- en regelgeving
- Reglementering ▶
- Nautische bijzonderheden ▶
- Maximum Diepgangen
- Projecten en Studies ▶
- Nieuwsberichten
- Locaties/adressen
- Download
- Links ▶

zoeken:

sitemap

aanmelden

## Welkom op de officiële website voor veilige en vlotte scheepvaart in het Scheldegebied

Deze website maakt u wegwijs in de wereld van de scheepvaart in het Scheldegebied. De site is dé officiële informatiebron voor alle actoren in de scheepvaart en alle andere geïnteresseerden. Een interessant vertrekpunt is de [interactieve kaart](#).

Deze internetsite is een gezamenlijk initiatief van:

het Agentschap voor [Maritieme Dienstverlening en Kust \(MDK\)](#) van de Vlaamse overheid en

het Ministerie van Verkeer en Waterstaat, [Rijkswaterstaat Zeeland](#) van de Nederlandse overheid.

Deze website is ontworpen in het kader van het Gemeenschappelijk Nautisch Beheer, de formele afspraken tussen Nederland en Vlaanderen over hoe zij het nautische beheer in het Scheldegebied samen vorm geven.

U vindt hier informatie over scheepvaartbegeleiding. Ook de wet- en regelgeving en procedures zijn onderdeel van deze site. U krijgt een gedetailleerd inzicht in het Gemeenschappelijk Nautisch Beheer. Surf geregeld langs voor de laatste updates.



## Nieuwsberichten

### Renovatie sluisen Terneuzen

Rijkswaterstaat start 1 september met de renovatie van de bewegingswerken van de sluisen in Terneuzen.

[lees meer](#)

# VTS-SCHELD'T

## Gemeenschappelijk Nautisch Beheer

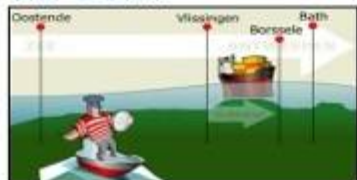
[ORGANISATIE](#)
[NAUTISCH](#)
[TECHNISCH](#)
[REGELGEVING](#)
[DOCUMENTATIE](#)
[PROJECTEN](#)

### BASS



Berichten aan de Schelde scheepvaart en Gezamenlijke bekendmakingen. [meer!](#)

### TIJPOORT



De berekende tijpoorten voor verschillende diepgangen. [meer!](#)

### IMAP



Interactieve kaart van de Schelde. [meer!](#)

### NIEUWS geen beschikbare nieuwsberichten

RSS FEED

[nieuwsarchief](#)

### NTS

Notices to skippers. [meer!](#)

### HYMEDIS



Verspreiding van actuele hydro-meteo gegevens. [meer!](#)

### SSB

[meer!](#)

### RIS

[meer!](#)

### NIEUWSBRIEF

Klik om de nieuwsbrief te lezen!

Nautisch Nieuws  
Scheldegebied nr. 13

[Nautisch Nieuws  
Scheldegebied nr.13](#)

### MARIFOON



### LOODSEN



### ALBUM



album: test

## WELKOM OP DE OFFICIËLE WEBSITE VOOR VEILIGE EN VLOTTE SCHEEPVAART IN HET SCHELDEGEBIED

Deze website geeft u inzicht in het Gemeenschappelijk Nautisch Beheer (GNB) in het Scheldegebied en is een gezamenlijk initiatief van de Vlaamse en Nederlandse overheid:

het Agentschap voor [Maritieme Dienstverlening en Kust \(MDK\)](#) van de Vlaamse overheid en het Ministerie van Verkeer en Waterstaat, [Rijkswaterstaat Zeeland](#) van de Nederlandse overheid.

U vindt hier informatie over het beleid en de organisatie van veilig en vlot scheepvaartverkeer, evenals de nautische, technische en juridische aspecten. De interactieve kaart geeft een real-time beeld van de scheepvaart in het Scheldegebied. De flashanimatie toont aan hoe het toelatingsbeleid voor diepgaande schepen werkt. Bij presentaties en publicaties vindt u powerpoints van overlegmomenten en ook magazines.





[www.vts-scheldt.net](http://www.vts-scheldt.net)

## Inhoud:

### Statisch gedeelte in horizontale balk

ORGANISATIE

NAUTISCH

TECHNISCH

REGELGEVING

DOCUMENTATIE

PROJECTEN

Geactualiseerd

+ dropdown met info over SRK, SDV, projecten

Dynamisch en real-time gedeelte op de homepage:

BASS, SSB, Gezamenlijke Bekendmakingen  
Tijpoort en iMap  
NTS, Hymedis

RIS-implementatie: nu →3j



# dynamisch

**Nieuws: RSS en contactlijsten  
(met inschrijven) 2.0**

**Nautische Nieuwsbrief (NNS)  
in PDF**

**Fotoalbum met dagelijks  
wisselend beeld**




meer overzicht in het download (documentatie) gebied + vereenvoudiging om zaken terug te vinden, bijv. ppt's infodagen enz.


## Download gebied


U bent hier: [root](#) >  
Basisdirectory voor alle bestanden

 [Brochures - Folders](#)

 [Download](#)

 [Nieuwsbrief](#)

 [Projecten en Studies](#)  
Downloads met betrekking tot projecten en studies

 [Reglementering](#)  
Reglementering Westerschelde

 [Tijpoort](#)  
Lijsten Tijpoort afvaart/opvaart

 [Verslagen Permanente Commissie](#)  
PC-verslagen

 [VHF marifoonblokindeling](#)



# input is welkom!

## PHOTOALBUM



Schelderadarketen  
omschrijving:  
categorie:



Vlissingen  
omschrijving:  
categorie:



Zandvliet  
omschrijving:  
categorie:




Zeebrugge  
omschrijving:  
categorie:



Zelzate  
omschrijving:  
categorie:



- 
- **Input foto's**
  - **Input nieuwsberichten, organisatorisch (studies, projecten, mijlpalen, bijzondere gebeurtenis...)**



**vragen?**

**demo tijdens pauze**

